

INFORME SEMANAL AL 29/06/06

- Evolución de los cultivos al 29/06/06
 - ❖ Precipitaciones
 - ❖ Cosecha Gruesa, Campaña 2005/06 (Algodón, Maíz, Maní, Poroto, Soja y Sorgo).
 - ❖ Cosecha Fina, Campaña 2006/07 (Cebada Cervecera, Colza. Lino, Trigo)
- Evolución de la Superficie Cosechada – Resumen
- Avance de la cosecha de Maíz, 2005/06
- Avance de la cosecha de Maní, 2005/06
- Avance de la cosecha de Soja, 2005/06
- Avance de la cosecha de Sorgo, 2005/06
- Avance de la siembra de Cebada Cervecera, 2006/07
- Avance de la siembra de Trigo, 2006/07
- Área sembrada de granos y algodón, 1996/97-2005/06
- Volúmenes de producción de granos y algodón, 1996/97-2005/06
- Producción de cultivos en la República Argentina, 2005/06
- Humedad del suelo y aspectos del cultivo
- Registros pluviométricos semanales entre el 21/06/06 y el 27/06/06
- Mapa de precipitaciones

SECRETARIA DE AGRICULTURA, GANADERÍA, PESCA Y ALIMENTOS

Dirección de Coordinación de Delegaciones

PRECIPITACIONES (del 21/6 al 27/6)

En el extremo sur de **Buenos Aires**, exceptuando Patagones, las lluvias alcanzaron los 1-4 mm, 1-16 mm en los partidos aledaños, 1.7-24 mm en el sudeste y 5-51 mm en la zona Mar y Sierras. Hacia el norte (zonas tradicional de invernada, núcleo y centro-norte), hubo bastante irregularidad en lo que a milimetrajés se refiere, ya que el rango fue de 4 a 70 mm. En el centro se registraron 13-42 mm, y en el oeste, 1-2 mm en Guaminí y Salliqueló.

Hubo escasas precipitaciones en **Córdoba**, con valores de 1-7 mm en Gral. Roca y Pte. R. S. Peña, 2-3 mm en algunos puntos de Unión y Marcos Juárez, 5 mm en la ciudad de Río Cuarto, y 3-7.5 mm en el departamento San Justo.

Las lluvias informadas en **Entre Ríos** fueron abundantes, del orden de los 53-145 mm.

En **La Pampa**, solamente se registraron 1-4 mm en los departamentos Capital, Catriló y Atreucó.

En el norte de **Santa Fe** cayeron 7-23 mm, y 2-69 mm en el centro y norte.

En el NEA, llovieron 4-54 mm en **Corrientes**. En las provincias del NOA, 2-3 mm en **Salta**, 1 mm en **Jujuy**, 1-2 mm en **Catamarca**, y 1-20 mm en **Santiago del Estero**.

EVOLUCION DE LOS CULTIVOS AL 29/06/06

COSECHA GRUESA – CAMPAÑA 2005/06

Algodón

Aún no finaliza la recolección en el **Chaco**, donde se continúan obteniendo rendimientos – brutos y de fibra- y calidades irregulares; se informan rebrotes en varias zonas de la provincia, favorecidos por las buenas condiciones de humedad. En **Santiago del Estero**, la cosecha prácticamente concluida, restando los últimos lotes de los departamentos Alberdi, Moreno, Ibarra y Gral. Taboada.

Maíz

Buenos Aires

Se da por finalizada la cosecha en la delegación Pigüé, en tanto que prosiguió en las delegaciones Bolívar, Salliqueló y Tres Arroyos, en donde quedan escasos lotes por levantar.

En la delegación Bahía Blanca, aún se encuentran en pie aproximadamente 200 ha, las que se estiman se cosecharán en cuanto el grano alcance la humedad adecuada de almacenaje.

Córdoba

Durante la semana se cosechó una escasa superficie en la delegación San Francisco, ya que en algunas zonas, sobre todo en los departamentos Colón y Totoral, los días se presentaron con neblinas y lloviznas que impidieron la pérdida de humedad de los granos, los que aún presentan un valor de entre un 17 y 18%.

Santa Fe

Prosiguió la trilla de los lotes tardíos en las delegaciones Rafaela y Avellaneda, con valores de rendimiento promedio de 55 y 29 qq/ha, respectivamente. En algunos departamentos se están registrando pérdida de lotes que, por su estado, están siendo pastoreados o utilizados como reserva forrajera.

Maní

Finalizó en Río Cuarto la trilla de los últimos lotes de maní rosado, el rinde alcanzó los 21 qq/ha.

Poroto

Continúa la cosecha en **Salta, Jujuy y Catamarca.**

Soja

Buenos Aires

Concluyó en Tres Arroyos, la recolección de soja de segunda implantación; el rinde promedio ha sido bajo alcanzando los 5 qq/ha.

Santa Fe

Está próxima a finalizar la trilla de soja de segunda en Avellaneda; en la zona oeste, los rendimientos son aceptables, mientras que en la zona este los rindes son bajos, y se reportan lotes afectados por sequía y elevadas temperaturas.

En **Santiago del Estero**, concluyó la cosecha de los últimos lotes en la zona este de la provincia, con rendimientos que varían entre 19 y 23 qq/ha.

En **Chaco**, avanza la trilla de los cuadros de segunda implantación; a la fecha se ha recolectado el 94 % de la superficie. Los rindes son variables entre 4.000 y 1.200 kg/ha; la mayor parte de la producción se almacena en los establecimientos.

Sorgo

En **Buenos Aires**, sólo faltan cosechar los últimos lotes en jurisdicción de la delegación Salliqueló, donde el rinde promedio, hasta el momento, es de 41qq/ha.

En **Entre Ríos**, restan levantar algunos cuadros en el ámbito de la delegación Paraná.

En la delegación Avellaneda, en la provincia de **Santa Fe**, la cosecha prosiguió en forma lenta en la mayoría de las zonas, con pobres rendimientos en general, y un valor promedio de 35 qq/ha.

COSECHA FINA – CAMPAÑA 2006/07

Cebada Cervecera

Durante la semana, se iniciaron las labores de implantación en la delegación 25 de Mayo, en tanto que prosiguieron en la mayor parte de la provincia de **Buenos Aires**, a excepción de la delegación Pehuajó, donde los productores prefieren esperar que mejore la condición de humedad de los suelos. Esta misma situación hace que aún no se haya iniciado la siembra de este cereal en las delegaciones Pigüé, Salliqueló y Tandil.

En jurisdicción de la delegación Bahía Blanca, los nacimientos son regulares a malos, observándose ataque de pulgones.

En la delegación Casilda, en la provincia de **Santa Fe**, todo lo sembrado se encuentra ya emergido, desplegando la tercera hoja en los lotes de siembra más temprana. No se observan inconvenientes de enfermedades ni plagas.

Colza

En Tandil, como consecuencia de las lluvias generalizadas ocurridas los días 24 y 25 del mes en curso, los cuadros sembrados con esta oleaginosa se han recuperado. En tanto en Bahía Blanca, finalizó la siembra sobre una superficie piloto de 241 has, en la zona de riego del departamento Patagones, y en secano en los partidos de Coronel Rosales y Villarino

En Villa María, los lotes implantados continúan la etapa de crecimiento.

Se reportan unas 550 has sembradas con este cultivo, en el departamento Gualeguaychú, de la delegación Rosario del Tala.

En Cañada de Gómez, debido a la instalación de una planta de biodiesel en la localidad de Salto Grande (departamento Iriondo), en la presente campaña se han sembrado aproximadamente unas 150 has con este cultivo, la mitad de las cuales se encuentran en Totoras además de la mencionada localidad.

Lino

En Rosario del Tala, la siembra avanza lentamente dado que se da prioridad a la implantación de trigo; los lotes ya implantados han emergido sin inconvenientes y presentan un buen stand de plantas, con 4 a 5 pares de hojas; las intensas lluvias han provocado el planchado de los suelos, debido a lo cual muchos lotes serán resembrados. Se estima que la intención inicial de siembra no se cumplirá y disminuiría en 2.000 o 3.000 has. En tanto, en Avellaneda, continúan lentamente las tareas de siembra, donde las condiciones de piso lo permiten. La intención es algo superior respecto a la campaña pasada, pero está supeditada a la obtención de semilla y a las condiciones climáticas, que son favorables debido a las lluvias registradas la semana anterior.

En Paraná finalizó la implantación, lográndose sembrar 21.000 has.

Trigo

Buenos Aires

Las lluvias generalizadas registradas en la región Este de la provincia durante los días 24 y 25, han logrado recomponer la humedad del perfil del suelo, resultando muy oportunas para proseguir con las labores de implantación, la cual se generalizó a los lotes de siembra convencional.

Hacia el Oeste provincial, no se registraron precipitaciones o éstas fueron escasas, por lo que la siembra se encuentra detenida o prosiguió a ritmo lento y, en la mayoría de los casos, en siembra directa.

Córdoba

En la delegación Laboulaye, sólo se sembraron aquellos lotes que aún mantienen humedad debajo de los rastrojos o que recibieron escasos milímetros durante el fin de semana, tal el caso de las localidades Bucharcho y Jovita en el departamento Gral. Roca. Hay leves ataques de pulgón que comenzaron a ser tratados. En las siembras tempranas se logró una

buena implantación y el desarrollo del cultivo alcanza los 15 cm, pero seguramente, la etapa de macollaje se verá comprometida, si no hay una pronta recarga de agua en el perfil.

Durante la semana prosiguió la siembra de los ciclos cortos en la delegación Marcos Juárez, principalmente en el departamento Unión, donde más trigo se realiza. La emergencia de los lotes es muy buena y a la fecha se desarrollan bien. Casi el 90% de la superficie se encuentra desde emergencia a pre-macollaje.

En el ámbito de la delegación Río Cuarto la implantación sigue paralizada, incluso algunos productores pueden tomar la decisión de no sembrar, de persistir la situación de sequía.

En la delegación San Francisco, se sembró muy poca superficie debido a la falta de humedad del perfil. En lotes ubicados en el departamento Colón, se ha detectado la presencia de pulgones en un nivel de población tal, que obligó al control químico para evitar daños. El resto de los cuadros implantados presentan un buen estado sanitario.

Entre Ríos

En la delegación Rosario del Tala, las abundantes lluvias del fin de semana impidieron continuar con las tareas de siembra, las cuales se venían realizando con buen ritmo. Los lotes implantados en fecha temprana presentan una buena emergencia y stand de plantas.

La Pampa

Las condiciones de humedad del suelo continúan siendo insuficientes para iniciar las labores de implantación, demorando, en especial, la siembra de los trigos de ciclo largo; en los departamentos Conhelo y Trenel, se estima que ya no podrá sembrarse este tipo de variedades.

Santa Fe

En la delegación Venado Tuerto, se registró un importante avance de siembra. Hay muy buena humedad para la siembra y el perfil del suelo se encuentra con buena acumulación de agua.

En la delegación Casilda, el departamento Caseros es el que registró el mayor grado de avance de siembra, ya que hacia su extremo sudoeste las lluvias fueron escasas o inexistentes. En el resto de la delegación, las tareas se vieron interrumpidas por las mismas. Actualmente se están implantando los materiales de ciclo corto. Los lotes de variedades de ciclo largo ya han emergido en su mayoría, presentando un adecuado crecimiento y muy buenos stands de plantas.

En los departamentos Iriondo y Belgrano, de la delegación Cañada de Gómez, ya se ha cubierto prácticamente el 95% del área estimada, restando sembrarse unos pocos lotes destinados a cultivares de ciclos cortos. En los departamentos San Martín y San Jerónimo, el avance es algo menor (cerca del 85%). Los primeros cultivos implantados están emergiendo, en general, en forma uniforme y sin mayores problemas.

En la delegación Rafaela, las lluvias ocurridas durante el fin de semana resultaron beneficiosas para la evolución de los cultivos. En aquellos sectores que recibieron registros

más abundantes se aguarda la recuperación del piso para continuar con las tareas de siembra. Los cultivos presentan buena evolución.

ESTIMACIONES AGRICOLAS

29/06/06

Si desea alguna aclaración respecto a la información presentada en este informe, puede comunicarse con el (011) 4349-2758/93 o vía e-mail a: prosiip@mecon.gov.ar.

Evolución de la Superficie Cosechada

Semana al 29/06/06

SOJA

Provincia	Campaña				Area cosechada al:	
	04/05	05/06	04/05	05/06	22/06/06	29/06/06
	en %		en ha		en %	
Buenos Aires	100	100	3.249.179	3.654.500	94	100
Córdoba	100	100	3.925.908	4.213.620	100	100
Entre Ríos	99	100	1.233.410	1.290.400	100	100
La Pampa	100	100	183.034	164.150	100	100
Santa Fe	99	99	3.448.751	3.523.270	99	99
Resto del País	93	98	1.818.853	2.053.640	97	98
Total	99	99	13.859.135	14.899.580	99	99

TRIGO

Provincia	Campaña				Area sembrada al:	
	05/06	06/07	05/06	06/07	22/06/06	29/06/06
	en %		en ha		en %	
Buenos Aires	30	37	878.931	1.083.300	26	37
Córdoba	68	74	502.470	691.300	71	74
Entre Ríos	26	69	58.003	178.960	54	69
La Pampa	11	0	20.094	0	0	0
Santa Fe	66	79	388.506	479.160	66	79
Resto del País	75	84	408.266	475.350	69	84
Total	43	52	2.256.271	2.908.070	42	52

MAIZ

Provincia	Campaña				Area cosechada al:	
	04/05	05/06	04/05	05/06	22/06/06	29/06/06
	en %		en ha		en %	
Buenos Aires	100	98	760.916	581.990	97	98
Córdoba	96	98	827.016	713.580	97	98
Entre Ríos	99	100	234.166	191.950	100	100
La Pampa	100	100	229.100	123.830	100	100
Santa Fe	90	87	328.868	262.450	85	87
Resto del País	75	81	248.558	311.580	74	81
Total	94	94	2.628.623	2.185.380	92	94

AVANCE DE LA COSECHA DE MAIZ
CAMPAÑA: 2005/06(*)

DELEGACION	AREA							AREA	
	SEMBRADA	25/5	1/6	8/6	15/6	22/6	29/6	NO COSECHABLE	COSECHADA
Bahía Blanca	4.200	-	-	-	-	-	-	4.000	0
Bolívar	36.800	26	33	46	66	76	83	7.700	24.150
Bragado	71.500	90	100	100	100	100	100	7.800	63.700
Junín	95.800	97	100	100	100	100	100	5.100	90.700
Lincoln	94.000	99	100	100	100	100	100	28.000	66.000
Pehuajó	147.600	95	100	100	100	100	100	22.500	125.100
Pergamino	80.200	100	100	100	100	100	100	9.200	71.000
Pigüé	10.800	5	20	50	70	95	100	5.500	5.300
Salliqueló	90.000	-	8	33	57	81	90	61.500	25.650
Tandil	84.900	75	92	97	100	100	100	38.985	45.920
T.Arroyos	40.500	33	37	46	70	78	82	20.500	16.400
25 de Mayo	54.260	97	100	100	100	100	100	6.190	48.070
BUENOS AIRES	810.560	84	89	92	95	97	98	216.975	581.990
Laboulaye	125.000	92	97	100	100	100	100	63.500	61.500
M. Juárez	202.700	100	100	100	100	100	100	14.300	188.400
Río Cuarto	238.880	80	85	87	95	95	96	24.000	206.280
S. Francisco	214.000	77	80	85	87	91	95	54.000	152.000
Villa María	139.000	98	100	100	100	100	100	33.600	105.400
CORDOBA	919.580	88	91	93	96	97	98	189.400	713.580
Paraná	98.700	100	100	100	100	100	100	5.250	93.450
R. del Tala	109.500	100	100	100	100	100	100	11.000	98.500
ENTRE RIOS	208.200	100	100	100	100	100	100	16.250	191.950
General Pico	162.100	67	100	100	100	100	100	114.200	47.900
Santa Rosa	176.400	62	70	90	92	100	100	100.470	75.930
LA PAMPA	338.500	64	82	94	95	100	100	214.670	123.830
Avellaneda	56.000	16	16	16	16	18	19	17.500	7.320
C. de Gómez	58.500	100	100	100	100	100	100	7.400	51.100
Casilda	45.540	100	100	100	100	100	100	1.880	43.660
Rafaela	122.000	67	67	67	80	85	90	40.000	73.800
V. Tuerto	90.000	100	100	100	100	100	100	3.430	86.570
SANTA FE	372.040	80	80	80	84	85	87	70.210	262.450
CATAMARCA	9.000	-	5	25	60	100	100	2.000	7.000
CORRIENTES	6.550	100	100	100	100	100	100	-	6.550
CHACO	135.100	54	61	65	72	82	91	-	122.940
FORMOSA	24.170	72	85	88	95	100	100	-	24.170
JUJUY	5.700	2	3	13	31	33	36	-	2.050
MISIONES	31.100	65	70	73	80	85	89	12.000	17.000
SALTA	46.000	8	15	25	34	37	40	-	18.400
SAN LUIS	57.000	65	70	75	75	80	100	15.000	42.000
S. ESTERO	76.750	48	48	63	66	68	70	6.800	48.970
TUCUMAN	30.000	60	65	68	70	73	75	-	22.500
TOTAL PAIS	3.070.250	79	83	86	90	92	94	743.305	2.185.380
2004/05	3.403.840	83	90	91	92	93	94	-	-

(*) Cifras Provisorias

Las AREAS están expresadas en hectáreas.

ESTIMACIONES AGRICOLAS

S.A.G.P. y A.

AVANCE DE LA COSECHA DE MANI
CAMPAÑA: 2005/06(*)

DELEGACION	TIPO	AREA							AREA	AREA
		SEMBRADA	25/5	1/6	8/6	15/6	22/6	29/6	PERDIDA	COSECHADA
CORRIENTES	Colorado	0							0	0
	Rosado	155	100	100	100	100	100	100	0	160
	Total	155	100	100	100	100	100	100	0	160
SALTA	Colorado	0							0	0
	Rosado	8.100	80	90	100	100	100	100	3.100	5.000
	Total	8.100	80	90	100	100	100	100	3.100	5.000
JUJUY	Colorado									
	Rosado	800	78	85	100	100	100	100	400	400
	Total	800	78	85	100	100	100	100		400
SAN LUIS	Colorado	0		0	0	0	0	0		
	Rosado	2.600	100	100	100	100	100	100		2.600
	Total	2.600	100	100	100	100	100	100	0	2.600
SANTA FE	Colorado	0								0
	Rosado	500	100	100	100	100	100	100		500
	Total	500	100	100	100	100	100	100	0	500
FORMOSA	Colorado			0	0	0	0	0		
	Rosado	1.400	58	75	95	100	100	100		1.400
	Total	1.400	58	75	95	100	100	100	0	1.400
Laboulaye	Colorado	0		0	0	0	0	0		0
	Rosado	40.800	73	90	95	97	100	100	6.860	33.940
	Total	40.800	73	90	95	97	100	100	6.860	33.940
Marcos Juarez	Colorado	0		0	0	0	0	0		0
	Rosado	750	100	100	100	100	100	100	0	750
	Total	750	100	100	100	100	100	100	0	750
Río Cuarto	Colorado	3.800	100	100	100	100	100	100		3.800
	Rosado	64.532	61	70	70	80	90	100		64.500
	Total	68.332	63	71	71	81	90	100	0	68.300
Villa María	Colorado	1.600	100	100	100	100	100	100	0	1.600
	Rosado	36.500	71	96	100	100	100	100	0	36.500
	Total	38.100	72	96	100	100	100	100	0	38.100
CORDOBA	Colorado	5.400	100	100	100	100	100	100	0	5.400
	Rosado	142.582	67	83	85	90	95	100	6.860	135.690
	Total	147.982	69	83	86	91	96	100	6.860	141.090
TOTAL PAIS	Colorado	5.400	100	100	100	100	100	100	0	5.400
	Rosado	156.137	69	83	86	91	96	100	9.960	145.750
	Total	161.537	70	84	87	91	96	100	9.960	151.150
	2004/05	211.090	78	83	87	89	100	100		

(*) Cifras provisionarias

La AREAS están expresadas en hectáreas.

ESTIMACIONES AGRICOLAS

S.A.G.P.y A.

AVANCE DE LA COSECHA DE SOJA
CAMPAÑA: 2005/06 (*)

DELEGACION		AREA							AREA PERDIDA	AREA COSECHADA
		SEMBRADA	25/5	1/6	8/6	15/6	22/6	29/6		
Bahía Blanca		1.200	100	100	100	100	100	100	-	1.200
Bolívar	1º	213.000	100	100	100	100	100	100	2.000	211.000
	2º	53.500	92	100	100	100	100	100	500	53.000
Bragado	1º	194.250	98	100	100	100	100	100	4.750	189.500
	2º	95.700	10	31	80	100	100	100	-	95.700
Junín	1º	349.800	100	100	100	100	100	100	-	349.800
	2º	119.800	96	100	100	100	100	100	-	119.800
Lincoln	1º	375.000	100	100	100	100	100	100	-	375.000
	2º	94.800	99	99	100	100	100	100	-	94.800
Pehuajó	1º	308.700	100	100	100	100	100	100	-	308.700
	2º	75.900	95	100	100	100	100	100	-	75.900
Pergamino	1º	627.500	100	100	100	100	100	100	2.150	625.350
	2º	105.700	98	100	100	100	100	100	-	105.700
Pigüé	1º	69.000	96	100	100	100	100	100	-	69.000
	2º	15.000	74	90	100	100	100	100	-	15.000
Salliqueló	1º	128.500	100	100	100	100	100	100	-	128.500
	2º	6.000	29	100	100	100	100	100	-	6.000
Tandil	1º	194.750	100	100	100	100	100	100	1.530	193.220
	2º	148.050	53	92	100	100	100	100	5.220	142.830
Tres Arroyos	1º	213.500	97	100	100	100	100	100	-	213.500
	2º	100.000	52	83	94	97	99	100	22.300	77.700
25 de Mayo	1º	136.450	100	100	100	100	100	100	3.550	132.900
	2º	70.400	95	100	100	100	100	100	-	70.400
BUENOS AIRES	05/06	3.696.500	94	97	99	99	99	100	42.000	3.654.500
Laboulaye	1º	225.000	100	100	100	100	100	100	34.300	190.700
	2º	58.000	88	100	100	100	100	100	9.200	48.800
M. Juárez	1º	852.400	100	100	100	100	100	100	100	852.300
	2º	226.200	100	100	100	100	100	100	1.400	224.800
Río Cuarto	1º	695.752	100	100	100	100	100	100	10.000	685.750
	2º	185.266	85	90	100	100	100	100	-	185.270
S. Francisco	1º	955.000	100	100	100	100	100	100	3.500	951.500
	2º	144.500	95	100	100	100	100	100	4.000	140.500
V. María	1º	693.400	100	100	100	100	100	100	-	693.400
	2º	240.600	100	100	100	100	100	100	-	240.600
CORDOBA	05/06	4.276.118	99	99	100	100	100	100	62.500	4.213.620
Paraná	1º	363.000	100	100	100	100	100	100	800	362.200
	2º	119.700	95	96	98	99	100	100	-	119.700
R. del Tala	1º	692.000	100	100	100	100	100	100	3.000	689.000
	2º	125.000	95	98	100	100	100	100	5.500	119.500
ENTRE RIOS	05/06	1.299.700	99	99	99	99	100	100	9.300	1.290.400
General Pico	1º	112.000	100	100	100	100	100	100	7.400	104.600
	2º	49.100	100	100	100	100	100	100	1.550	47.550
Santa Rosa	1º	12.000	100	100	100	100	100	100	-	12.000
	2º	21.600	59	85	100	100	100	100	-	21.600
LA PAMPA	05/06	194.700	95	98	100	100	100	100	8.950	164.150
Avellaneda	1º	123.000	94	100	100	100	100	100	9.800	113.200
	2º	109.500	46	71	87	93	97	99	4.000	104.450
C. de Gómez	1º	964.410	100	100	100	100	100	100	800	963.610
	2º	147.680	100	100	100	100	100	100	-	147.680
Casilda	1º	736.890	100	100	100	100	100	100	-	736.890
	2º	102.110	100	100	100	100	100	100	-	102.110
Rafaela	1º	570.000	100	100	100	100	100	100	3.000	567.000
	2º	150.000	95	100	100	100	100	100	-	150.000
V. Tuerto	1º	450.500	100	100	100	100	100	100	7.308	443.190
	2º	200.000	100	100	100	100	100	100	4.864	195.140
SANTA FE	05/06	3.554.090	98	99	99	99	99	99	29.772	3.523.270
CATAMARCA		46.000	25	40	75	90	100	100	-	46.000
CORRIENTES		25.135	98	99	99	100	100	100	-	25.140
CHACO	1º	28.000	100	100	100	100	100	100	5.300	22.700
	2º	620.000	30	61	65	80	90	94	60.300	526.120
FORMOSA		13.600	100	100	100	100	100	100	-	13.600
JUJUY		5.000	98	100	100	100	100	100	-	5.000
MISIONES		2.900	45	55	79	88	98	100	-	2.900
SALTA		477.000	86	89	100	100	100	100	-	477.000
SAN LUIS		50.000	98	90	100	100	100	100	8.000	42.000
S. ESTERO		641.680	55	86	95	96	99	100	13.500	628.180
TUCUMAN		265.000	90	95	95	100	100	100	-	265.000
TOTAL PAIS	05/06	15.195.423	92	96	98	99	99	99	239.622	14.899.580
	04/05	14.400.402	93	96	97	98	98	99	-	-

(*) Cifras provisorias.

Las AREAS están expresadas en hectáreas.

ESTIMACIONES AGRICOLAS

S.A.G.P. y A.

AVANCE DE LA COSECHA DE SORGO GRANIFERO
CAMPAÑA 2005/06 (*)

DELEGACION	AREA							NO COSECHABLE	AREA COSECHADA	
	SEMBRADA	25/5	1/6	8/6	15/6	22/6	29/6			
Bahía Blanca	700	-	-	-	-	-	-	700	0	
Bolívar	1.000	-	-	-	50	100	100	600	400	
Bragado	1.250	100	100	100	100	100	100	250	1.000	
Junín	1.000	100	100	100	100	100	100	-	1.000	
Lincoln	4.800	99	100	100	100	100	100	-	4.800	
Pehuajó	0	-	-	-	-	-	-	-	0	
Pergamino	5.100	100	100	100	100	100	100	-	5.100	
Pigüé	4.400	-	-	10	50	90	100	2.000	2.400	
Salliqueló	5.000	-	-	-	21	58	88	-	4.400	
Tandil	0	-	-	-	-	-	-	-	0	
T.Arroyos	0	-	-	-	-	-	-	-	0	
25 de Mayo	4.300	90	100	100	100	100	100	-	4.300	
BUENOS AIRES 05/06	27.550	66	68	69	78	90	98	3.550	23.400	
Laboulaye	4.300	100	100	100	100	100	100	1.650	2.650	
M. Juárez	4.610	88	90	99	100	100	100	1.190	3.420	
Río Cuarto	28.600	100	100	100	100	100	100	-	28.600	
S. Francisco	40.000	100	100	100	100	100	100	15.000	25.000	
Villa María	17.200	100	100	100	100	100	100	-	17.200	
CORDOBA 05/06	94.710	99	100	100	100	100	100	17.840	76.870	
Paraná	37.500	95	95	95	95	95	95	-	35.630	
R. del Tala	31.500	97	98	100	100	100	100	5.500	26.000	
ENTRE RIOS 05/06	69.000	96	96	97	97	97	97	5.500	61.630	
General Pico	6.300	100	100	100	100	100	100	3.710	2.590	
Santa Rosa	15.930	-	-	38	38	100	100	5.570	10.360	
LA PAMPA 05/06	22.230	20	20	50	50	100	100	9.280	12.950	
Avellaneda	38.000	45	50	56	61	66	70	3.200	24.360	
C. de Gómez	31.400	100	100	100	100	100	100	900	30.500	
Casilda	4.540	83	100	100	100	100	100	200	4.340	
Rafaela	72.000	100	100	100	100	100	100	22.000	50.000	
V. Tuerto	1.500	100	100	100	100	100	100	-	1.500	
SANTA FE 05/06	147.440	84	86	87	89	90	91	26.300	110.700	
CATAMARCA	0	-	-	-	-	-	-	-	0	
CORRIENTES	1.600	20	40	55	60	80	90	-	1.440	
CHACO	95.200	36	45	52	60	72	85	5.000	76.670	
FORMOSA	4.240	40	55	60	70	75	85	-	3.604	
JUJUY	0	-	-	-	-	-	-	-	0	
MISIONES	0	-	-	-	-	-	-	-	0	
SALTA	0	-	-	-	-	-	-	-	0	
SAN LUIS	36.000	100	100	100	100	100	100	4.000	32.000	
S. ESTERO	51.800	30	32	75	78	79	85	9.100	36.300	
TUCUMAN	1.100	50	58	65	72	75	84	-	920	
TOTAL PAIS 05/06	550.870	72	74	81	84	89	93	80.570	436.484	
	04/05	617.452	77	82	83	83	85	86	-	-

(*) Cifras Provisorias

Las AREAS están expresadas en hectáreas.

ESTIMACIONES AGRICOLAS
S.A.G.P.y A.

AVANCE DE LA SIEMBRA DE CEBADA CERVECERA
CAMPAÑA 2006/07

DELEGACION	AREA A						AREA SEMBRADA	
	SEMBRAR (*)	1/6	8/6	15/6	22/6	29/6		
Bahía Blanca	23.500	18	59	68	77	98	23.030	
Bolívar	5.700	-	15	36	56	89	5.073	
Bragado	15.200	-	-	5	15	50	7.600	
Junín	30.500	-	-	-	38	47	14.335	
Lincoln	7.200	-	-	4	12	44	3.168	
Pehuajó	11.150	-	16	16	21	21	2.342	
Pergamino	1.700	-	-	48	61	78	1.326	
Pigüé	20.200	-	-	-	-	-	-	
Salliqueló	11.000	-	-	-	-	-	-	
Tandil	35.000	-	-	-	-	-	-	
T.Arroyos	85.910	-	17	21	29	40	34.364	
25 de Mayo	11.500	-	-	-	-	9	1.035	
BUENOS AIRES	06/07	258.560	2	12	15	25	36	92.273
	05/06	259.620	4	6	8	15	28	-
Laboulaye	1.100	-	-	-	-	-	-	
M. Juárez	700	10	50	80	100	100	700	
Río Cuarto	-	-	-	-	-	-	-	
S. Francisco	-	-	-	-	-	-	-	
Villa María	-	-	-	-	-	-	-	
CORDOBA	06/07	1.800	4	19	31	39	39	700
	05/06	1.950	38	38	53	63	89	-
Paraná	-	-	-	-	-	-	-	
R. del Tala	-	-	-	-	-	-	-	
ENTRE RIOS	06/07	-	0	0	0	0	0	-
	05/06	-	0	0	0	0	0	-
Gral.Pico	5.700	-	-	-	-	-	-	
Santa Rosa	3.600	-	-	-	-	-	-	
LA PAMPA	06/07	9.300	0	0	0	0	0	-
	05/06	9.300	0	0	0	0	0	-
Avellaneda	-	-	-	-	-	-	-	
C. de Gómez	-	-	-	-	-	-	-	
Casilda	450	-	100	100	100	100	450	
Rafaela	-	-	-	-	-	-	-	
V. Tuerto	1.900	-	-	-	-	-	-	
SANTA FE	06/07	2.350	0	19	19	19	19	450
	05/06	2.880	0	0	0	0	38	-
TOTAL PAIS	06/07	272.010	2	12	15	24	34	93.423
	05/06	273.750	4	6	8	15	28	-

(*) Expectativa de siembra.

Las AREAS están expresadas en hectáreas

ESTIMACIONES AGRICOLAS

SAGPyA

AVANCE DE LA SIEMBRA DE TRIGO
CAMPANA 2006/07

DELEGACION		AREA A							AREA SEMBRADA
		SEMBRAR (*)	25/5	1/6	8/6	15/6	22/6	29/6	
Bahía Blanca	T.Pan	324.000	28	28	33	39	48	69	223.560
	T.Fideo	4.600	-	-	-	-	-	15	690
Bolívar	T.Pan	75.400	-	-	1	4	18	36	27.140
	T.Fideo	1.500	-	-	-	1	10	20	300
Bragado		78.300	-	-	-	27	32	38	29.750
Junín		101.600	-	6	10	20	30	32	32.510
Lincoln		92.950	-	3	19	30	58	71	65.990
Pehuajó	T.Pan	52.200	-	-	12	13	29	29	15.140
	T.Fideo	300	-	-	15	16	30	30	90
Pergamino		97.750	-	-	-	16	28	38	37.150
Pigüé	T.Pan	480.000	-	2	6	14	25	35	168.000
	T.Fideo	6.100	-	-	-	-	-	-	-
Salliqueló	T.Pan	150.000	-	-	2	7	12	16	24.000
	T.Fideo	2.000	-	-	-	-	-	-	-
Tandil	T.Pan	431.250	-	-	-	-	3	19	81.940
	T.Fideo	2.200	-	-	-	-	-	-	-
T.Arroyos	T.Pan	914.500	-	-	10	17	29	39	356.660
	T.Fideo	33.600	-	-	-	-	-	-	-
25 de Mayo		72.800	-	-	3	9	20	28	20.380
BUENOS AIRES	06/07	2.921.050	3	4	9	16	26	37	1.083.300
	05/06	2.885.045	6	7	9	13	20	31	-
Laboulaye		95.200	-	5	10	20	30	35	33.320
M. Juárez		236.600	30	55	65	88	95	96	227.140
Río Cuarto		135.955	70	70	70	70	70	70	95.170
S. Francisco		215.000	-	10	22	46	61	65	139.750
Villa María		248.000	27	50	57	70	74	79	195.920
CORDOBA	06/07	930.755	25	40	48	64	71	74	691.300
	05/06	740.600	13	33	38	60	67	68	-
Paraná		114.050	10	30	37	47	65	77	87.820
R. del Tala		147.000	5	25	28	30	45	62	91.140
ENTRE RIOS	06/07	261.050	7	27	32	37	54	69	178.960
	05/06	219.500	1	15	20	23	25	26	-
Gral.Pico		59.400	-	-	-	-	-	-	-
Santa Rosa	T.Pan	230.000	-	-	-	-	-	-	-
	T.Fideo	50	-	-	-	-	-	-	-
LA PAMPA	06/07	289.450	-	0	0	0	0	0	-
	05/06	181.450	-	0	0	0	0	11	-
Avellaneda		54.500	6	14	23	36	50	61	33.250
C. de Gómez		162.700	13	38	46	66	82	91	148.060
Casilda		114.320	5	28	41	54	64	73	83.450
Rafaela		160.000	-	15	24	48	65	75	120.000
V. Tuerto		118.000	2	8	15	30	55	80	94.400
SANTA FE	06/07	609.520	5	22	31	49	66	79	479.160
	05/06	589.450	8	20	31	43	56	66	-
CATAMARCA		15.000	70	100	100	100	100	100	15.000
CORRIENTES		800	-	-	-	-	20	50	400
CHACO		90.000	15	47	62	79	90	100	90.000
FORMOSA		705	-	20	50	70	80	100	710
JUJUJUY		2.000	70	80	100	100	100	100	2.000
MISIONES		-	-	-	-	-	-	-	-
SALTA		124.000	86	100	100	100	100	100	124.000
SAN LUIS		5.750	60	70	70	70	70	70	4.030
S. ESTERO		141.250	15	37	37	37	47	71	100.290
TUCUMAN		207.350	-	10	30	45	55	67	138.920
TOTAL PAIS	06/07	5.598.680	9	17	23	32	42	52	2.908.070
	05/06	5.160.400	9	14	18	27	35	43	-

(*) Expectativa de siembra.

Las AREAS están expresadas en hectáreas

ESTIMACIONES AGRICOLAS

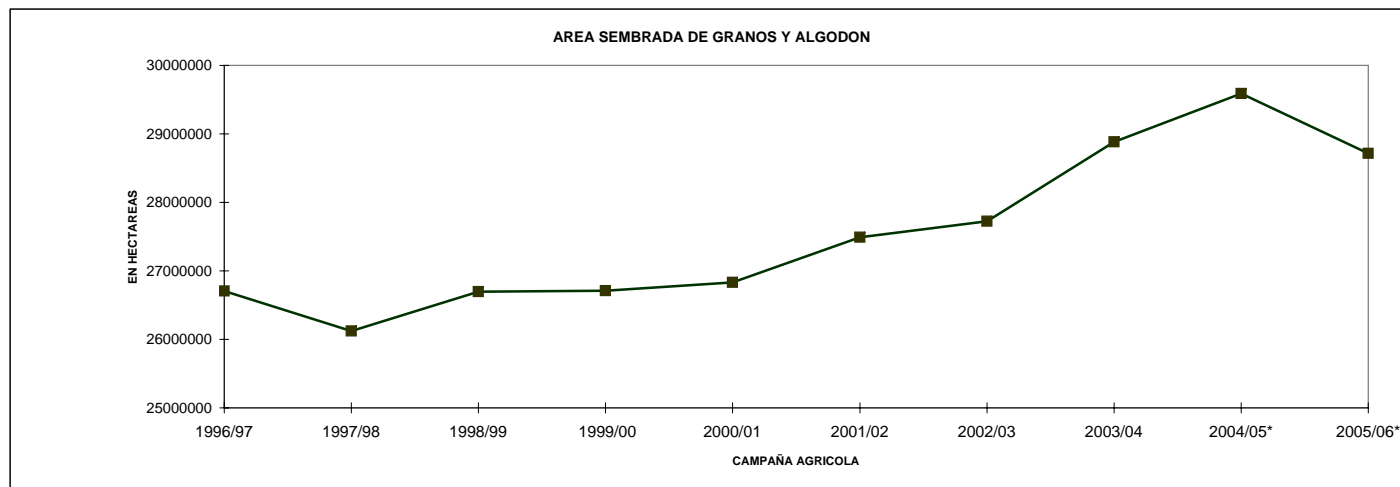
SAGPyA

AREA SEMBRADA DE GRANOS Y ALGODÓN
(en hectáreas)

Campañas Agrícolas 1996/97 a 2005/06 (*)

CULTIVOS	1996/97	1997/98	1998/99	1999/00	2000/01	2001/02	2002/03	2003/04	2004/05*	2005/06*
ALPISTE	25000	25000	27000	24000	20000	16000	19000	16000	16000	13000
ARROZ	227000	248000	291000	201000	154000	126000	135000	172000	165000	170000
AVENA	1870000	1789000	1822000	1711000	1664000	1516000	1368000	1344000	1275000	1023000
CEBADA CERVECERA	278100	324000	218000	182000	246000	260000	270000	343000	272000	274000
CEBADA FORRAJERA	29000	19000	24000	20000	16000	16000	14000	25000	28000	22000
CENTENO	380200	353000	372000	365000	373000	336000	338000	340000	294000	207000
MAIZ	4153000	3752000	3268000	3652000	3495000	3064000	3084000	2988000	3400000	3070000
MIJO	121000	107000	89000	91100	79500	55200	50000	50000	28000	31000
SORGO GRANIFERO	804500	920000	880000	819000	698000	592000	593000	545000	617000	550000
TRIGO	7367000	5919000	5453000	6300000	6497000	7109000	6300000	6040000	6260000	5160000
Subtotal Cereales	15254800	13456000	12444000	13365100	13242500	13090200	12171000	11863000	12355000	10520000
CARTAMO	21500	27000	15300	39700	58400	33000	23000	30000	49000	27000
COLZA	-	1500	2200	3875	8700	2150	8000	18000	17000	7000
GIRASOL	3120000	3511400	4212000	3587000	1891000	2050000	2378000	1850000	1970000	2250000
LINO	94000	116000	102000	68000	28000	20000	14000	29000	37000	47000
SOJA	6670000	7176000	8400000	8790000	10665000	11639000	12607000	14525000	14400000	15200000
Subtotal Oleaginosas	9905500	10831900	12731500	12488575	12651100	13744150	15030000	16452000	16473000	17531000
ALGODON	956000	1134000	751000	345000	410000	173100	158000	266000	406000	314000
MANI	329000	407000	337000	219000	252000	222000	157000	170000	211000	162000
POROTO	260000	293000	431000	293000	275000	263000	206000	134000	145000	188000
Subtotal Otros Cultivos	1545000	1834000	1519000	857000	937000	658100	521000	570000	762000	664000
TOTAL	26705300	26121900	26694500	26710675	26830600	27492450	27722000	28885000	29590000	28715000

14



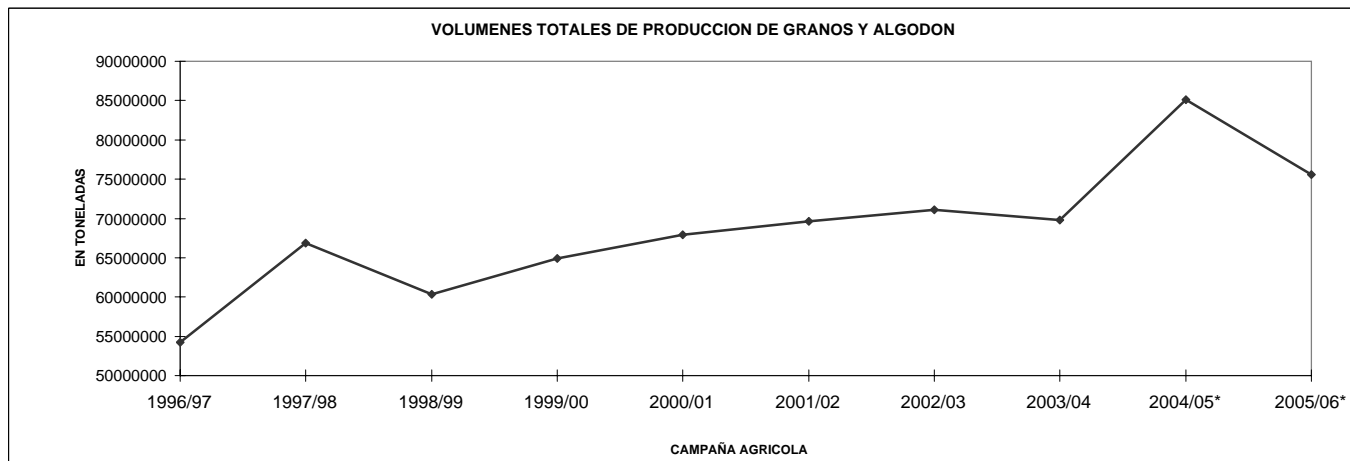
* Estimaciones provisorias.
29/6/2006
ESTIMACIONES AGRICOLAS- S.A.G.P y A.

VOLUMENES DE PRODUCCION DE GRANOS Y ALGODON
(en ton)

Campañas Agrícolas 1996/97 a 2005/06(*)

CULTIVOS	1996/97	1997/98	1998/99	1999/00	2000/01	2001/02	2002/03	2003/04	2004/05*	2005/06*
ALPISTE	25000	29000	24000	22000	19000	17000	18000	17000	17000	15000
ARROZ	1205000	1011000	1658000	903000	873000	709000	718000	1060000	956000	1175000
AVENA	310000	512000	383000	555000	642000	645000	487500	332000	536000	220000
CEBADA CERVECERA	533000	921000	535000	414000	717000	521000	543000	1000000	886000	800000
CEBADA FORRAJERA	4000	5000	3000	5000	5000	8000	5000	4000	8000	3000
CENTENO	36000	62000	66000	116000	125000	81000	80000	37000	92000	29000
MAIZ	15536000	19360000	13500000	16781000	15360000	14710000	15040000	15000000	20500000	14000000
MIJO	44000	46000	46000	47600	31200	28100	22000	11000	16000	20000
SORGO GRANIFERO	2499000	3762000	3222000	3344000	2909000	2847000	2685000	2160000	2900000	2000000
TRIGO	15914000	14800000	12400000	15300000	15960000	15300000	12301000	14560000	16000000	12500000
Subtotal Cereales	36106000	40508000	31837000	37487600	36641200	34866100	31899500	34181000	41911000	30762000
CARTAMO	133000	246000	96000	309000	473000	235000	133000	180000	510000	190000
COLZA	-	21700	22000	60000	153800	23200	104500	200000	260000	100000
GIRASOL	5450000	5600000	7100000	6000000	3179000	3843000	3714000	3160000	3700000	3800000
LINO	72000	75000	85000	47000	22000	16000	11000	29000	36000	54000
SOJA	11000000	18732000	20000000	20200000	26864000	30000000	34800000	31577000	38300000	40000000
Subtotal Oleaginosas	16535300	24433770	27196800	26283900	30127680	33884820	38548750	34804000	42113000	43883000
ALGODON	1030000	987000	618000	417000	509000	218000	201000	354000	448000	364000
MANI	281000	627000	340000	420000	394000	362000	221000	293000	445000	300000
POROTO	269000	303000	340000	297000	263000	278000	215000	151000	169000	235000
Subtotal Otros Cultivos	1580000	1917000	1298000	1134000	1166000	858000	637000	798000	1062000	899000
TOTAL	54221300	66858770	60331800	64905500	67934880	69608920	71085250	69783000	85086000	75544000

15



* Estimaciones provisionarias
29/6/2006
ESTIMACIONES AGRICOLAS - SAGPyA

PRODUCCION DE CULTIVOS EN LA REPUBLICA ARGENTINA
CAMPAÑA: 2005/06 (*)

CULTIVOS	AREA SEMBRADA	AREA NO COSECHADA	AREA COSECHADA	%	RENDIMIENTO (qq/ha) (3)	PRODUCCION (miles ton) (2)*(3)/10
	(1)	(en miles de hectáreas) (2)				
CEREALES						
ALPISTE	13	0	13	100,0	11,1	15
ARROZ	170	3	167	98,2	70,4	1175
AVENA	1023	880	143	14,0	15,4	220
CEBADA CERVECERA	274	7	264	97,4	30,2	800
CEBADA FORRAJERA	22	20	2	10,3	14,0	3
CENTENO	207	181	26	12,6	11,3	29
MAIZ	3070	657	2393	78,5	58,5	14000
MIJO	31	20	11	35,5	18,6	20
SORGO GRANIFERO	550	103	444	81,2	42,8	2000
TRIGO	5160	247	4805	95,1	26,0	12500
SUBTOTAL CEREALES	10520	2118	8268	78,6		30762
OLEAGINOSOS						
CARTAMO	27	1	27	81,5	8,6	19
COLZA	7	0	7	100,0	14,3	10
GIRASOL	2250	65	2185	96,7	17,5	3800
LINO	47	0	47	93,6	12,3	54
SOJA	15200	251	14949	98,4	26,7	40000
SUBTOTAL OLEAGINOSOS	17531	317	17215	98,2		43883
OTROS CULTIVOS						
ALGODON	314	6	308	98,1	11,0	364
MANI	162	10	152	93,8	19,7	300
POROTOS	188	0	188	100,0	11,0	235
TOTAL GENERAL	28715	2451	26131	91,0		75544

(*) Cifras provisorias
ESTIMACIONES AGRICOLAS, 29/06/06
SAGPyA

HUMEDAD DEL SUELO Y ASPECTO DEL CULTIVO

Fecha:23/06/06 al 29/06/06

PROVINCIA	DELEGACION	TRIGO		MAIZ		SORGO		SOJA	
		H	A	H	A	H	A	H	A
BUENOS AIRES	BAHIA BLANCA	PS/S	-	PS/S	B/R/M	-	-	-	-
	BOLIVAR	A	-	A	B	-	-	-	-
	BRAGADO	A	-	-	-	-	-	-	-
	JUNIN	A	-	-	-	-	-	-	-
	LINCOLN	A	-	-	-	-	-	-	-
	PEHUAJO	PS	-	-	-	-	-	-	-
	PERGAMINO	A	-	-	-	-	-	-	-
	PIGUE	S	-	S	B	S	B	-	-
	SALLIQUELO	PS	-	PS	R	PS	R	-	-
	TANDIL	A	-	-	-	-	-	-	-
	TRES ARROYOS	PS/S	-	S	B	-	-	-	-
25 DE MAYO	A	-	-	-	-	-	-	-	
CORDOBA	LABOULAYE	A/PS	-	-	-	-	-	-	-
	MARCOS JUAREZ	A	-	-	-	-	-	-	-
	RIO CUARTO	PS	-	PS	M	-	-	-	-
	SAN FRANCISCO	A/PS	-	A/R	B/R/M	-	-	-	-
VILLA MARIA	A/PS	-	-	-	-	-	-	-	
ENTRE RIOS	PARANA	A	-	-	-	A	B/R	-	-
	ROSARIO DEL TALA	E	-	-	-	-	-	-	-
LA PAMPA	GENERAL PICO	-	-	-	-	-	-	-	-
	SANTA ROSA	-	-	-	-	-	-	-	-
SANTA FE	AVELLANEDA	A/PS	-	A/PS	B/R	A/PS	B/R	A/R/PS	B/R
	CAÑADA DE GOMEZ	A	-	-	-	-	-	-	-
	CASILDA	A	-	-	-	-	-	-	-
	RAFAELA	A	-	A	B/R/M	-	-	-	-
VENADO TUERTO	A	-	-	-	-	-	-	-	
CATAMARCA	CATAMARCA	A	-	-	-	-	-	-	-
CORRIENTES	CORRIENTES	-	-	-	-	-	-	-	-
CHACO	ROQUE SAENZ PENA	A	-	A	B	A	B	A/R	B/R
FORMOSA	FORMOSA	-	-	-	-	-	-	-	-
JUJUY	JUJUY	A	-	A	B	-	-	-	-
MISIONES	POSADAS	-	-	S	-	-	-	-	-
SALTA	SALTA	A	-	A/E	B	-	-	-	-
SAN LUIS	SAN LUIS	-	-	-	-	-	-	-	-
SANTIAGO DEL ESTERO	SANTIAGO DEL ESTERO	A/PS	-	A	B/R	A	B/R	-	-
TUCUMAN	TUCUMAN	-	-	-	-	-	-	-	-

ESTIMACIONES AGRICOLAS- S.A.G.P y A.

REFERENCIAS:

(H) Humedad del suelo (A) Aspecto del Cultivo

E: Exceso MB: Muy bueno
 A: Adecuado B: Bueno
 PS: Principio de sequía R: Regular
 S: Sequía M: Malo

**REGISTROS PLUVIOMÉTRICOS DE LA SEMANA
Y ACUMULADOS DEL AÑO ACTUAL Y DEL AÑO ANTERIOR (en mm)**

PROVINCIA	DEPARTAMENTO	LOCALIDAD	21/6 al 27/6 mm	Acumulado Año	
				al 28/06/05	al 27/06/06
BUENOS AIRES	ADOLFO ALSINA	Carhué	0	346	371
		Rivera	0	323	311
		Villa Maza	0	230	346
	ALBERTI	Cuartel V	s/d	446	357
		AYACUCHO	Ayacucho	80	429
	AZUL	Azul	22	285	487
		Cacharí	22	457	562
		Chillar	29	254	447,5
	BAHIA BLANCA	Bahía Blanca	2,5	207,1	261,1
		Cabildo	2,2	264,5	326,3
	BALCARCE	Balcarce	42	213,5	366,5
		Bosch	39	393	376,5
		Los Pinos	51	222,5	385
		San Agustín	51	170	357
	BARADERO	Baradero	45	347	598
	BARTOLOMÉ MITRE	Arrecifes	52	393	574
	BENITO JUAREZ	Benito Juárez	17,5	305	444
		López	24	323	444,1
	BOLIVAR	Bolívar	22,2	438	461,1
	BRAGADO	Bragado	30	447	690
	CAMPANA	Campana	66	369	734
	CAÑUELAS	Cañuelas	45	445	616
	CAP. SARMIENTO	Capitán Sarmiento	70	364	664
	CARLOS CASARES	Bellocoq	15	554,5	505,5
	CARLOS TEJEDOR	Carlos Tejedor	s/d	439	491
	CARMEN DE ARECO	Carmen de Areco	48	327	563
	CASTELLI	Castelli	37	412,1	596,1
	CHACABUCO	Chacabuco	30	393	670
	CHASCOMUS	Chascomús	17	359	441
	CHIVILCOY	Chivilcoy	28	406	627,6
	COLON	Colón	10	366	493
	CORONEL DORREGO	Coronel Dorrego	5	250,5	215,6
	CORONEL PRINGLES	Coronel Pringles	20	254,4	362
	CORONEL ROSALES	Bajo Hondo	2	209,5	229,3
		Pehuen Co	0	157	178,5
		Punta Alta	4	261,5	211,7
	CORONEL SUAREZ	Coronel Suárez	0	292,9	275
	DAIREAUX	Daireaux	13	411	327
	DOLORES	Dolores	48	315	418
	EXALT. DE LA CRUZ	Capilla del Señor	53	372	643
	F.AMEGHINO	F. Ameghino	s/d	487	600
	GENERAL ALVEAR	General Alvear	18	386	518
	GONZALEZ CHAVEZ	Adolfo G. Chávez	4	348,5	275
	GRAL. ALVARADO	Miramar	21	296,7	392,5
	GRAL. ARENALES	General Arenales	8	513	484

PROVINCIA	DEPARTAMENTO	LOCALIDAD	21/6 al 27/6 mm	Acumulado Año	
				al 28/06/05	al 27/06/06
BUENOS AIRES	GRAL. GUIDO	Labardén	24	373	645,5
	GRAL. LAMADRID	General Lamadrid	16	294	446
	GRAL. LAVALLE	General Lavalle	22	490	556
	GRAL. MADARIAGA	General Madariaga	30	541	713,5
	GRAL. PINTO	General Pinto	s/d	572	452
	GRAL. PUEYRREDON	Mar del Plata	32	370	399,5
	GRAL. VIAMONTE	General Viamonte	s/d	432	807
	GRAL. VILLEGAS	General Villegas	s/d	410	497
	GUAMINI	Bonifacio	1	383	336
		Casbas	0	424	471
		Garré	0	309	351
		Guaminí	2	352	461
	HIPOLITO YRIGOYEN	Henderson	23	430	449
	JUNIN	Junín	17	426	593
	LAPRIDA	Laprida	12	364,5	458
	LAS FLORES	Las Flores	37	371	644
	LEANDRO N. ALEM	Vedia	s/d	513	459
	LINCOLN	Lincoln	s/d	525	480
	LOBERIA	Dos Naciones	22	307	431
		Ldo. Matienzo	19	363	281
		Lobería	17	304	329
		Napaleofú	31	405	550
		Pieres	12	329	235
		San Manuel	33	363	379
	LOBOS	Lobos	62	554	551
	LUJAN	Luján	50	383	730
	MAIPU	Maipú	30	518	634,5
	MAR CHIQUITA	Coronel Vidal	47	407,5	570
		General Pirán	36	371,5	557
		Vivoratá	40	400	515
	MERCEDES	Gowland	44,9	330,4	542,2
		Franklin	60	349	458
	NAVARRO	Navarro	48	371	552
	NECOCHEA	Necochea	5	362,5	269
	NUEVE DE JULIO	Nueve de Julio	40	491	536
	OLAVARRIA	Olavarría	14,6	473,2	380,5
	PATAGONES	Cardenal Cagliero	0	200	118,5
		Carmen de Patagones	0	199,5	195
		José B. Casas	0	105	159
		Stroeder	0	130,5	189,5
		Villalonga	0	228	149,5
	PEHUAJO	Pehuajó	4	381,3	434,3
	PELLEGRINI	De Bary	0	322	414
		Pellegrini	0	357	438
	PERGAMINO	Acevedo	28	412	433
		El Socorro	20	451	411
		Pergamino	22	399	424
		Pinzón	15	428	481
		Rancagua	27	427	491
	PILA	Casalins	43	302	561,5
	PUAN	Bordenave	2	222,5	296
		Puán	1	201,5	415
		Villa Iris	0	136	251
	RAMALLO	Ramallo	72	337	571

PROVINCIA	DEPARTAMENTO	LOCALIDAD	21/6 al 27/6 mm	Acumulado Año		
				al 28/06/05	al 27/06/06	
BUENOS AIRES	RAUCH	Colman	32	372,5	514	
		Egaña	40	335	479,5	
		Miranda	22	302,5	528	
	RIVADAVIA	Rauch	30	378	629	
		Sansinena	s/d	324,5	628	
	ROJAS	Rojas	15	422	545	
	S. ANTONIO DE ARECO	San Antonio de Areco	51	371	695	
	SAAVEDRA	Pigüé	4	189,7	446,2	
	SALADILLO	Saladillo	42	443	573	
	SALLIQUELO	Graciarena	0	254	356	
		Quenumá	1	317	455	
		Salliqueló	1	403	456	
	SALTO	Arroyo Dulce	36	335	470	
		Salto	20	371	514	
	SAN ANDRÉS DE GILES	San Andrés de Giles	46	364	694	
	SAN CAYETANO	San Cayetano	1,7	358,8	301,1	
	SAN NICOLAS	Conesa	39	336	475	
		San Nicolás	59	333	498	
	SAN PEDRO	San Pedro	58	364	522	
	SUIPACHA	Suipacha	36	308	657	
	TANDIL	De La Canal	35	385,5	453	
		Tandil	17	376	509,5	
		Vela	15	386	412	
	TORDILLO	Tordillo	52	315	432	
	TORNQUIST	Tornquist	12	284	338	
	TRENQUE LAUQUEN	Trenque Lauquen	0	438,3	555,5	
	TRES ARROYOS	Tres Arroyos	5	336,2	274,8	
	TRES LOMAS	Ing. Thompson	0	345	480	
		Tres Lomas	0	363	450	
	VEINTICINCO DE MAYO	Veinticinco de Mayo	33	489	580	
	VILLARINO	Algarrobo	0	158	308,2	
		Hilario Ascasubi	1	153,5	174	
		Mayor Buratovich	2	218,5	235	
		Médanos	1	326,3	302,8	
		Montes de Oca	0	90	249,5	
		Ombucta	0	300	388	
		Pedro Luro	0	203,5	151	
		Teniente Origone	0	313	216,5	
		ZARATE	Zárate	71	366	731

PROVINCIA	DEPARTAMENTO	LOCALIDAD	21/6 al 27/6 mm	Acumulado Año	
				al 28/06/05	al 27/06/06
CÓRDOBA	COLON	Jesús María	0	427	506
	CRUZ DEL EJE	Cruz del Eje	0	s/d	323
	GRAL. ROCA	Burmeister	7	392	589
		Jovita	5	274,5	701
	GRAL. SAN MARTIN	Villa Huidobro	0	238	571
		Arroyo Cabral	0	424,5	560
		Etruria	0	419	407
	ISCHILIN JUAREZ CELMAN	Villa María	0	402	419,5
		Dean Funes	0	428	518
		Alejandro Roca	0	320	573
		Bengolea	0	209	201
		Carnerillo	0	401	428
		Charras	0	299	290
		General Cabrera	0	233	437
		General Deheza	0	305	320
		La Carlota	0	289	110
		MARCOS JUAREZ	Arias	0	447
	Corral de Bustos		0	416	580
	Cruz Alta		0	479	530
	PTE. R. SAENZ PEÑA	Marcos Juárez	2	472	561
		General Levalle	0	503	497
		La Cesira	0	393	491,8
	RIO CUARTO	Laboulaye	1	390,8	442,5
		Adelia María	0	371	501
		Berrotarán	0	397	495
		C. Baigorria	0	384	404
		Chaján	0	424	353
		Coronel Moldes	0	305	354
		Las Acequias	0	494	340
		Río Cuarto	5	485	343
		Sampacho	0	432	344
		San Basilio	0	372	354
	RIO PRIMERO	V. Mackena	0	283	409
		Monte Cristo	0	420	478
	RIO SEGUNDO	Las Junturas	0	629	513
		Oncativo	0	543	488
	SAN JUSTO	Villa Pilar	0	493	458
		Freyre	4	548	482
		Las Varas	0	663	525
	SANTA MARIA TERCERO ARRIBA	Porteña	3	460,9	400,3
		San Francisco	7,5	615	537,1
		Tránsito	0	500	457
		Despeñaderos	0	487	353,5
		Río Tercero	0	519	401
		Hernando	0	435	383
		James Craik	0	470	422,5
	TOTORAL	Villa del Totoral	0	300	581,5
		TULUMBA	S. José de la Dormida	0	482,5
	UNION	Bell Ville	0	474	546
		Canals	0	419	538
		Idiazábal	3	514	565
		Monte Maíz	0	442	571
		Noetinger	0	552	636

PROVINCIA	DEPARTAMENTO	LOCALIDAD	21/6 al 27/6 mm	Acumulado Año	
				al 28/06/05	al 27/06/06
SAN LUIS	CHACABUCO GOB. DUPUY	Villa del Carmen	0	120	150
		Buena Esperanza	0	143	217
	GRAL. PEDERNERA	Fortuna	0	162	144
		Nueva Galia	0	110	121
		Justo Daract	0	236	184
		La Toma	0	135	262
		Naschel	0	131	231
		Villa Mercedes	0	234	192
ENTRE RÍOS	SAN SALVADOR	San Salvador	65	943	416
		CONCORDIA	Concordia	s/d	1270
	DIAMANTE	Aldea Protestante	s/d	742	424
		Costa Grande	s/d	732	484
	FEDERACION	Diamante	s/d	823	316
		Chajarí	s/d	817	566
	FEDERAL	Federal	s/d	1298	528
	FELICIANO	Feliciano	s/d	932	446
	GUALEGUAY	Gualeguay	80	695,5	448,5
	GUALEGUAYCHU	Pehuajó Norte	145	643	453,5
	LA PAZ	La Paz	s/d	1248	542
	NOGOYA	Lucas Gonzalez	102	678	413
	PARANA	Cerrito	s/d	1012	435
		Oro Verde	s/d	801	350
	TALA	Rosario del Tala	103	1081,5	476
	URUGUAY	C. del Uruguay	65	784,4	392,5
	VICTORIA	Victoria	53	643,5	533
	VILLAGUAY	Villaguay	72	823	388,5

PROVINCIA	DEPARTAMENTO	LOCALIDAD	21/6 al 27/6 mm	Acumulado Año		
				al 28/06/05	al 27/06/06	
LA PAMPA	ATREUCO	Cereales	0	165	230,5	
		Doblas	2	231	301,5	
		Macachín	1	182,5	255	
		Miguel Riglos	1	245	228	
		P.C.Rolón	2	156,5	287,5	
		Rolón	4	160	290,5	
		T. M. Anchorena	1	161	117	
	CAPITAL	Anguil	1	368	295	
		Santa Rosa	0	206,3	294,2	
	CATRILO	Catrilo	0	258	306,5	
		La Gloria	0	138	304	
		Lonquimay	0	267,5	224	
		P. C. Catrilo	1	250,5	319	
	CHAPALEUFU	Uriburu	0	317	321,5	
		Bernardo Larroudé	0	324	332,5	
		Ceballos	0	157	338	
		Cnel. Hilario Lagos	0	206	424	
		Intendente Alvear	0	162	532	
		Sarah	0	246	376	
		Vértiz	0	199	293	
		CONHELLO	Conhella	0	264	376
			Eduardo Castex	0	181	336
			Mauricio Mayer	0	262	310
	Montes Nievas		0	280	325	
	Rucanello		0	168	267	
	GUATRACHÉ	Winifreda	0	295	300	
		Alpachiri	0	85,5	282	
		General M. J. Campos	0	149	211,5	
		Guatraché	0	101	236	
		Perú	0	55	148	
	HUCAL	Santa Teresa	0	0	291	
		Abramo	0	100	206,5	
		Bernasconi	0	125,5	237,5	
		General San Martín	0	114	262,5	
	MARACO	Jacinto Aráuz	0	113	287,5	
		Agustoni	0	220	302	
		Dorila	0	202	256	
		General Pico	0	357	364	
		Speluzzi	0	227	393	
		Trebolares	0	264	373	
	QUEMU-QUEMU	Colonia Barón	0	239	462	
		Miguel Cané	0	300	359	
		Quemú Quemú	0	258	403	
		Relmo	0	182	285	
		Villa Mirasol	0	229	445	
	RANCUL	Caleufu	0	318	349	
		Chamaico	0	193	391	
		Ing. Foster	0	243	247	
		La Maruja	0	300	212	
		Parera	0	226	410	
		Pichi Huinca	0	253	270	
		Quetrequén	0	233	549	
		Rancul	0	278	348	

PROVINCIA	DEPARTAMENTO	LOCALIDAD	21/6 al 27/6 mm	Acumulado Año		
				al 28/06/05	al 27/06/06	
LA PAMPA	REALICO	Alta Italia	0	305	319	
		Embajador Martini	0	367	342	
		Falucho	0	248	387	
		Ing. Luiggi	0	346	308	
		Maisonave	0	269	324	
		Ojeda	0	254	303	
		Realicó	0	245	485	
		Van Praet	0	341	303	
		TOAY	Naicó	0	112	164
			Toay	0	281	533
	TRENEL	Arata	0	250	457	
		Metileo	0	232	303	
		Trenel	0	291	342	
	UTRACAN	Ataliva Roca	0	149,5	299	
		Chacharramendi	0	76	110,5	
		Col. Santa María	0	99,5	225	
		General Acha	0	202	256	
		P.C. Padre Buodo	0	140	218	
		Quehué	0	119	308	
		Unanue	0	69	313	

PROVINCIA	DEPARTAMENTO	LOCALIDAD	21/6 al 27/6 mm	Acumulado Año		
				al 28/06/05	al 27/06/06	
SANTA FE	BELGRANO	Armstrong	0	634	727	
		Montes de Oca	0	616	360,5	
	CASEROS	Bouquet	18	686	424	
		Casilda	32	755	684	
	CASTELLANOS	Chañar Ladeado	0	326	479	
		María Juana	13	724	453	
	CONSTITUCION	Rafaela	54	719	555	
		Bombal	0	413	444	
	GARAY	Sargento Cabral	35	442	468	
		Helvecia	69	1087	716	
	GRAL. LOPEZ	Carreras	0	386,6	514,9	
		Chovet	0	391	471	
	GRAL. OBLIGADO	Maggiolo	0	290,6	453,1	
		María Teresa	0	338	410	
		Teodelina	5	380,5	371	
		Venado Tuerto	0	214,9	535,4	
		Florencia	23	682	351	
		Reconquista	7	631	662	
		IRIONDO	Cañada de Gómez	16	589	573
			Totoras	17	631	587
		LA CAPITAL	Villa Eloísa	2	691	507
			Santa Fe	64	833	606
	LAS COLONIAS	Humboldt	63	830	668	
		Santo Domingo	60	768	701	
	NUEVE DE JULIO	Sta. Clara Buena Vista	11	784	437	
		El Nochero	0	416	255	
	ROSARIO	Tostado	22	632	323	
		Arroyo Seco	48	663	473	
	SAN CRISTOBAL	Soldini	67	474,5	674,5	
		Ceres	13	683	427	
	SAN JAVIER	San Javier	17	1044	618	
		Monje	18	748	616	
	SAN JERONIMO	Maciel	20	834	653	
		San Genaro	9	638	495	
	SAN JUSTO	San Justo	29	911	626	
		SAN LORENZO	Pujato	35	566	506,5
	SAN MARTIN		Ricardone	56	534	547
		VERA	Cañada Rosquín	15	690	462
	VERA		Landeta	2	714	485
		S.Mtín. de las Escobas	8	674	476	
		Calchaquí	23	664	642	
		Intiyaco	0	638	362	
	SANTIAGO DEL ESTERO	AGUIRRE	Vera	10	526	652
			Pinto	1	832	341,5
		ALBERDI	Campo Gallo	2	12	478,5
			Sachayoj	1	12	177,5
		BELGRANO	Bandera	8	659	376
			COPO	0	12	149,5
		CHOYA	Monte Quemado	0	12	149,5
			Pampa de los Guanacos	1	8	216,5
GRAL. TABOADA		Frías	0	5	102	
		Añatuya	0	279	297,5	
GUASAYAN		Los Juríes	0	436	284,5	
		San Pedro de Guasayán	20	125	601,5	
J. F. IBARRA		Campo del Cielo	1	469	108	
		Suncho Corral	0	6	208	
JIMENEZ		Bobadal	0	6	209,5	
		Isca Yacú	0	222	297,5	
LA BANDA		La Banda	0	12	363	
		MORENO	1	12	349,7	
PELLEGRINI		Quimilí	1	12	349,7	
		Nueva Esperanza	0	9	219	
		Rapelli	s/d	253	82	

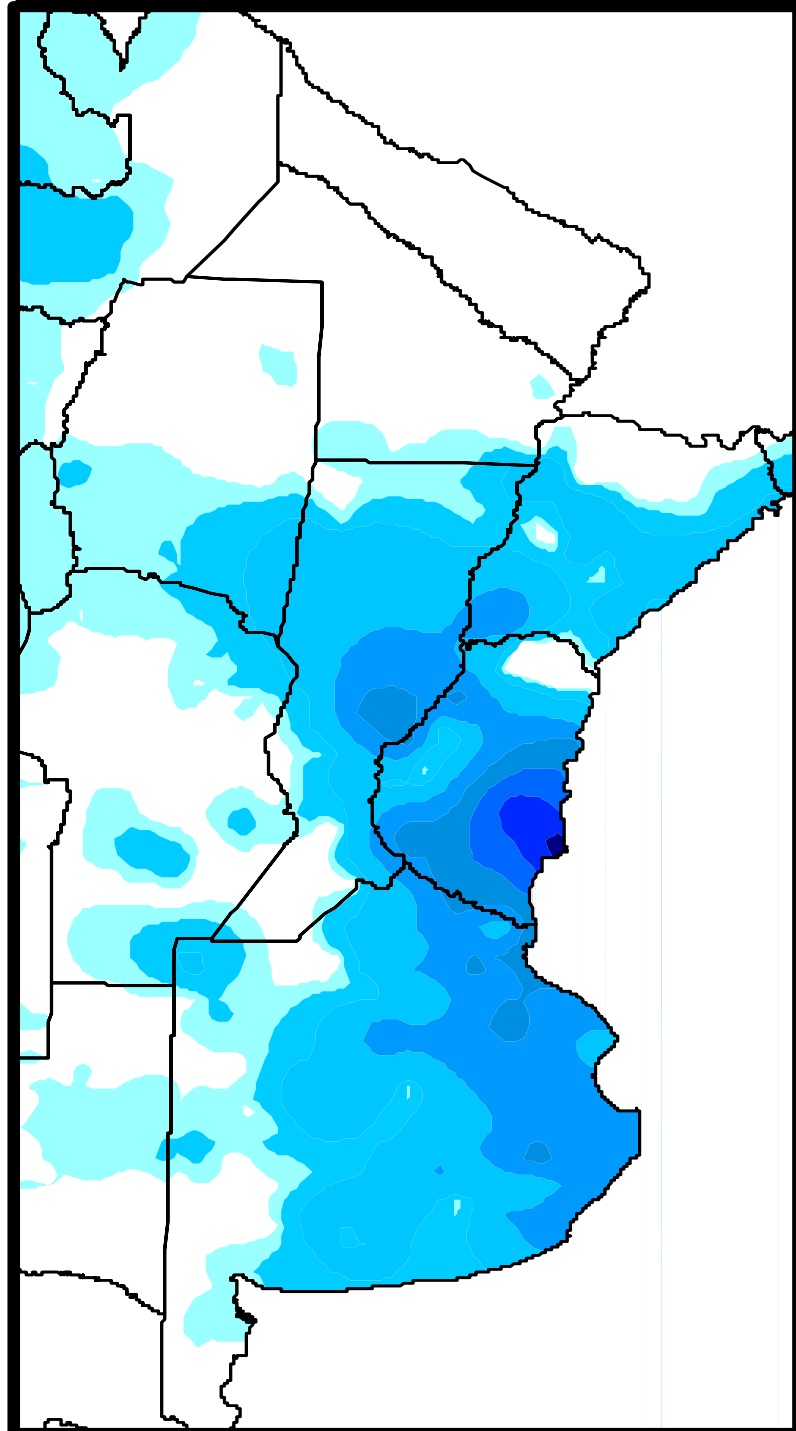
PROVINCIA	DEPARTAMENTO	LOCALIDAD	21/6 al 27/6 mm	Acumulado Año	
				al 28/06/05	al 27/06/06
CHACO	ALMIRANTE BROWN	Cpción. del Bermejo	0	245	231
		Los Frentones	0	175	286
		Pampa del Infierno	0	275	272
	BERMEJO	Taco Pozo	0	208	378
		Las Palmas	0	509	615
		Puerto Bermejo	0	508	760
	CDTE. FERNANDEZ	Pcia. Roque S.Peña	0	330	256
	CHACABUCO	Charata	0	297	478
	DOCE DE OCTUBRE	Gancedo	0	419	291
	DOS DE ABRIL	General Pinedo	0	272	350
		Hermoso Campo	0	390	293
		Chorotis	0	540	351
	F. J. STA. MARIA de ORO	Santa Sylvina	0	459	380
		Corzuela	0	272	303
	GENERAL BELGRANO	La Escondida.	0	582	277
	GENERAL DONOVAN	Makallé	0	500	384
	GRAL. GÜEMES	Colonia Miraflores	0	319	311
		Fuerte Esperanza	0	230	382
		Juan José Castelli	0	347	294
		Nueva Pompeya	0	218	117
		Puerto Lavalle	0	s/d	143
	INDEPENDENCIA	Avia Terai	0	246	302
		Campo Largo	0	221	326
		Napenay	0	284	258
	LIB. GRAL. SAN MARTIN	Ciervo Petiso	0	556	325
		Lib.General San Martín	0	543	457
		Pampa Almirón	0	380	327
		Pampa del Indio	0	369	425
		Pcia. Roca	0	434	317
		Puerto Tirol	0	508	344
		Tres Isletas	0	319	344
		Cnel. Du Graty	0	465	528
		Villa Angela	0	473	594
		Las Breñas	0	274	346
	O'HIGGINS	La Clotilde	0	498	397
		La Tigra	0	379	327
		San Bernardo	0	633	376
	PCIA. DE LA PLAZA.	Pcia. de la Plaza	0	634	335
		Colonia Benitez	0	568	464
		Margarita Belén	0	577	531
	PRIMERO DE MAYO	El Tacuruzal	0	332	344
		Quitilipi	0	452	303
	SAN FERNANDO	Basail	0	642	392
		Resistencia	0	544	357
	SAN LORENZO	Samuhú	0	450	326
		Villa Berthet	0	504	406
	SARGENTO CABRAL	Capitán Solari	0	479	495
		Colonia Elisa	0	554	313
		Colonia Las Garcitas	0	510	250
		Colonias Unidas	0	487	369
		Ahumonia	0	567	349
	TAPENAGA	Charadai	0	609	397
		Machagai	0	453	432
VEINTICINCO DE MAYO					
MISIONES	CAPITAL	Posadas	s/d	s/d	363

PROVINCIA	DEPARTAMENTO	LOCALIDAD	21/6 al 27/6 mm	Acumulado Año	
				al 28/06/05	al 27/06/06
CORRIENTES	BELLA VISTA	Bella Vista	0	0	195,3
	CAPITAL	Corrientes	0	0	266,4
	CONCEPCION	Concepción	0	0	195
		Tabay	0	0	15
	CURUZU CUATIA	Curuzú Cuatía	15	0	483
		EMPEDRADO	El Sombrero	0	0
			Empedrado	0	0
	ESQUINA	Esquina	54	0	578,3
	GENERAL ALVEAR	Alvear	28	0	226
	GENERAL PAZ	Caa Catí	s/d	0	25
		Itá Ibaté	0	0	164
	GOYA	Goya	4	0	338
	ITUZAINGO	Ituzaingo	0	0	304
		San Carlos	0	0	88
	LAVALLE	Gob. Martínez	s/d	0	20
		Santa Lucía	0	0	494
	MBURUCUYA	Mburucuyá	0	0	0
		MERCEDES	Felipe Yofré	0	0
			Mariano Loza	s/d	0
		Mercedes	8,5	0	327,7
	MONTE CASEROS	Mocoretá	0	0	314
		Monte Caseros	35	0	452
	PASO DE LOS LIBRES	Paso de los Libres	0	0	204,5
		SALADAS	Saladas	0	0
	SAN COSME	San Cosme	0	0	200
	SAN MARTIN	Colonia Carlos Pellegrini	0	0	133
		La Cruz	16	0	312
	SAN MIGUEL	Loreto	0	0	230
	SAN ROQUE	9 de Julio	0	0	210
		Chavarría	27	0	347
		San Roque	35	0	123
	SANTO TOME	Garruchos	37	0	394
		Santo Tomé	50	0	613
	SAUCE	Sauce	0	0	178

PROVINCIA	DEPARTAMENTO	LOCALIDAD	21/6 al 27/6 mm	Acumulado Año	
				al 28/06/05	al 27/06/06
TUCUMAN	BURRUYACU	Burruyacú	s/d	212	0
		Estación Garmendia	s/d	233	0
		Estación Piedrabuena	s/d	331	0
		La Cruz	s/d	217	0
	CHICLIGASTA	La Ramada	s/d	234	0
		Cañete	s/d	262	0
		Delfín Gallo	s/d	327	0
	CRUZ ALTA	Las Cejas	s/d	236	0
		Los Pereyra	s/d	379	0
		Los Ralos	s/d	269	0
	GRANEROS	Graneros	s/d	231	0
		Taco Ralo	s/d	110	0
	LA COCHA	La Cocha	s/d	194	0
		La Invernada	s/d	182	0
Rumi Punco		s/d	149	0	
LEALES	Estación Aróoz	s/d	335	0	
SALTA	ANTA	J. V. Gonzalez	0	299	668
		Las Lajitas	0	472	727
		Piquete Cabado	0	453	555
		Saravia	0	479	579
		Talavera	0	248	471
	CANDELARIA	Candelaria	0	250	554
		GENERAL GÜEMES	3	295	606
	GRAL. J. DE SAN MARTIN	Embarcación	0	347	981
		Pocitos	s/d	177	s/d
		Tartagal	0	394	1249
	METAN	El Galpón	0	303	701
	ORAN	Metán	2	248	808
		Orán	0	303	945
	ROS. DE LA FRONTERA	Pichanal	0	321	853
		Rosario de la Frontera	0	259	626
JUJUY	EL CARMEN	Ciudad Perico	0	264	529
		El Carmen	0	262	430
		Pampa Blanca	0	213	394
	GENERAL BELGRANO	Capital	1	313	516
		LEDESMA	Ledesma	s/d	355
	SAN PEDRO	Palpalá	0	317	473
		San Pedro	s/d	348	29
		SANTA BARBARA	Santa Bárbara	s/d	342
CATAMARCA	SANTA ROSA	El Bañado	2	339	478
		Los Altos	1	321	432
		San Pedro	1	277	426

MAPA DE PRECIPITACIONES

SEMANA 21/06/06 al 27/06/06



Fuente: Dirección de Coordinación de Delegaciones